

«РЕКОМЕНДОВАН»

Научно-техническим советом
ФГБУ «Жигулёвский государственный
заповедник»

Протокол № 1 от 17.04.2025

«УТВЕРЖДАЮ»

Директор Департамента государственной
политики и регулирования в сфере
развития ООПТ

И.Ю. Маканова

«СОГЛАСОВАНО»

Директор ФГБУ «Жигулёвский
государственный заповедник»

(Горелов Р. А.)

**Паспорт
экологической тропы
«Храм природы»**

Регистрационный номер 424-59/ППО/Т-н

(регистрационный номер присваивается Минприроды России)

1. Общая характеристика маршрута

1.1 Сложность маршрута либо отдельного его участка, выбрать: - категорийный маршрут - категорийный участок маршрута - некатегорийный маршрут (в соответствии с распоряжением Правительства Российской Федерации от 1 июня 2024 г. № 1365-р)	некатегорийный маршрут
1.2 Категория сложности (для категорийного маршрута/его части) (указывается по максимальной категории сложности отдельных его участков. Подробная информация указывается в п.2.12 и п. 2.13 настоящего паспорта).	Отсутствует
1.3 Краткое описание маршрута, основная содержательная цель (до 500 символов)	Экологическая тропа протяжённостью 4 км ведёт к урочищу Каменная чаша, где располагается святой источник. Тропа оборудована арт-объектами и информационными стендами, сплетающими воедино

	<p>природоохранные, эколого-просветительские и православные мотивы. Концепция: показать заповедник как храм природы – земное место, наполненное чудесами.</p> <p>Тропа проходит через густой лесной массив Жигулёвского заповедника, поднимаясь по северному склону Жигулей и спускаясь по южному в Каменный овраг, на дне которого располагаются часовня, купель и родник.</p>
<p>1.4 Местоположение маршрута (наименование ООПТ, лесные кварталы и выделы)</p>	<p>ФГБУ «Жигулёвский государственный заповедник»</p> <p>Маршрут расположен на территории Ширяевского участкового лесничества, на специально выделенных участках частичного хозяйственного использования.</p> <p>кв. 87, 103, 104, 121, 122</p> <p>Начало маршрута находится в с. Солнечная Поляна, у визит-центра «Каменная чаша»: 53.426762, 49.921728</p> <p>Входная группа: 53.425090, 49.921971</p>
<p>1.5 Краткое описание путей (вариантов) подъезда к началу маршрута</p>	<p>Адрес: Самарская область, г. о. Жигулёвск, с. Солнечная Поляна, ул. Нефтяников. Начало маршрута у визит-центра «Каменная чаша».</p> <p>Экскурсанты могут воспользоваться личным транспортом или услугами трансфера.</p> <p>Автобус.</p> <p>От г. Жигулёвска по трассе М5 на рейсовом автобусе №9 по маршруту «Жигулёвск – Ширяево» до с. Солнечная Поляна.</p> <p>Автомобиль.</p> <p>По трассе М5 – поворот на шоссе «Жигулёвск – Ширяево». Расстояние от трассы М5 до с. Солнечная Поляна – 46 км.</p>
<p>1.6 Объекты показа на маршруте (наименование объекта, краткое описание - до 500 символов на каждый объект)</p>	<p>Визит-центр «Каменная чаша» расположен в с. Солнечная Поляна. В нем можно приобрести печатную и сувенирную продукцию заповедника, а также оформить пропуск на посещение.</p> <p>Урочище Каменная чаша получило своё название благодаря котлообразному горному образованию, которое появилось в результате слияния трёх оврагов. Здесь, на высоте 150 метров над уровнем моря, из-под известняковых плит выбивается <i>Никольский родник</i> с чистой студёной водой, освящённый в 1997 году. Рядом располагаются белокаменная часовня и купель.</p>

1.7 Целевая аудитория / доступность для различных по физическим возможностям групп туристов	<p>Туристы и экскурсанты с отсутствием противопоказаний к занятиям активными видами отдыха:</p> <p>Дети от 0 до 5 – частично доступно</p> <p>Дети от 5 до 13 лет – доступно</p> <p>Молодёжь от 14 до 35 лет – доступно</p> <p>Взрослые от 36 до 64 лет – доступно</p> <p>Пенсионеры 65+ – доступно</p> <p>Люди с ОВЗ – доступно для отдельных категорий (слабослышащие и немые). Маршрут не приспособлен для всех видов транспортных средств.</p> <p>Целевой аудиторией маршрута являются люди в возрасте от 18 до 65 лет.</p>
1.8 Эксплуатирующая организация маршрута/его части	ФГБУ «Жигулёвский государственный заповедник»
2 Техническая характеристика маршрута	
2.1 Вид туристского маршрута	пешеходный
2.2 Возможности иного способа передвижения на маршруте	нет
2.3 Тип маршрута по направлению движения: - радиальный (путь в другой/другие пункты пребывания, возврат в пункт начала путешествия по этому же пути)	радиальный
2.4 Возможность посещения маршрута (или его части, указать какой) туристом, экскурсантом самостоятельно или ТОЛЬКО в составе организованных групп и (или) в сопровождении экскурсоводов (гидов), гидов-переводчиков, инструкторов-проводников	Посещение доступно как самостоятельно, так и в составе организованной группы.
2.5 Протяжённость (км) от начальной до конечной точки	4
2.6 Продолжительность маршрута (часов)	3
2.7 Максимальная высотность над уровнем моря (м)	150
2.8 Нитка маршрута	Визит-центр «Каменная чаша» – урочище Каменная чаша – визит-центр «Каменная чаша»
2.9 GPS-координаты основных точек маршрута, выстроенных в трек	<p>GPS-координаты:</p> <p>визит-центр «Каменная чаша»: 53.426762, 49.921728</p> <p>Никольский родник: 53.409224, 49.922593.</p>
2.10 Сведения об информационном ресурсе, где можно скачать на мобильное устройство цифровой трек маршрута	<p>zapovedtravel.ru</p> <p>https://zapovedtravel.ru/Route/Details/dcb9ee9b-a90c-49a2-b3d0-05197f59facc</p>

2.11 Покрытие мобильной связью, другие виды связи на маршруте (%). Указать точки гарантированной мобильной связи и наименование оператора.					Устойчивый сигнал рядом с визит-центром. Операторы – Мегафон, Билайн, МТС. По маршруту сигнал не устойчивый (90%)	
2.12 План прохождения маршрута						
№	Отрезок маршрута	Протяжённость (км)	Время на проход (час)	Способ передвижения	Необходимость сопровождения инструктором-проводником	Тип покрытия пути
1	Визит-центр «Каменная чаша» – урочище Каменная чаша	2	1,5	пеший	не требуется	Грунтовая тропа через горный перевал
2	Урочище Каменная чаша – визит-центр «Каменная чаша»	2	1,5	пеший	не требуется	Грунтовая тропа через горный перевал
2.13 Характеристика препятствий на отрезках маршрутов, имеющих категорию сложности						
Отрезок маршрута				Вид препятствия, категория сложности и его характеристика (согласно распоряжению Правительства Российской Федерации от 1 июня 2024 г. № 1365-р)		
Нет						
3. Режим функционирования маршрута						
3.1 Часы функционирования маршрута				Начало работы: 8:00 Конец: за 2 часа до окончания светового дня.		
3.2 Крайнее суточное время выхода на маршрут				За 3 часа до окончания светового дня.		
3.3 Сезонность маршрута				Маршрут всесезонный.		
3.4 Рекомендуемое число туристов в одной группе				До 20 чел.		
3.5 Установленная предельно допустимая рекреационная ёмкость маршрута в день (чел.)				266 чел. (показатель может изменяться по результатам экомониторинга)		
3.6 Порядок получения разрешения на посещение маршрута				Получение разрешения: – оформить онлайн в системе бронирования на сайте Жигулёвского заповедника: Оформление пропуска (zhreserve.ru) ; – в визит-центре «Каменная чаша»: с. Солнечная Поляна, ул. Нефтяников, 38.		
4. Требования и рекомендации по прохождению маршрута						

4.1 Требования к режиму пребывания на маршруте	Запрещается сходить с маршрута. Строгое соблюдение требований режима ООПТ и санитарных правил поведения в очагах клещевого энцефалита и геморрагической лихорадки – обязательны.
4.2 Рекомендации по предмаршрутной подготовке	Необходимо захватить с собой: - питьевую воду в летний период; - термос с тёплым питьём в осенне-весенний период; - репелленты в период активности насекомых.
4.3 Рекомендации по необходимому туристскому снаряжению и экипировке	Удобная обувь. Летом в периоды наибольшей солнечной активности – головной убор. Трость или палки для скандинавской ходьбы.
5. Объекты обустройства маршрута	
5.1 Входные группы	Входная группа на тропу 53.425090, 49.921971
5.2 Настилы (тип настила)	отсутствует
5.3 Ограждения	отсутствует
5.4 Места отдыха, укрытия от непогоды	Места отдыха 8 шт.: Скамейки 2 шт. (у визит-центра) 53.425757, 49.920704 Скамейки 2 шт. 53.420180, 49.924730 Скамейки 3 шт. 53.418964, 49.925422 Скамейки 2 шт. 53.416861, 49.926570 Зона отдыха с качелями и гамаками, скамейки 3 шт. 53.415456, 49.924974 Скамейка 53.413410, 49.923151 Скамейка 53.411643, 49.922087 Скамейки 3 шт. 53.409475, 49.922375
5.5 Информационные стенды	Информационных стендов 13 шт.: Аншлаг режимный, приветственный стенд (карта Самарской Луки) 53.426762, 49.921728 1 инф. стенд «Всё свято» 53.425090, 49.921971 1 инф. стенд «Древо жизни» 53.420180, 49.924730 1 инф. стенд «Почвы» 53.416861, 49.926570 2 инф. стенда: «Больше, чем деревья», «Дуб и сосна» 53.415456, 49.924974 1 инф. стенд «Любовь к родине (эндемы)» 53.413410, 49.923151 2 инф. стенда: «Жажда жизни (реликты)», «Каменная библия» 53.411643, 49.922087 1 инф. стенд «Земные заповеди» 53.410260, 49.922656 2 инф. стенда: «Святое место», «Святая вода» 53.409475, 49.922375
5.6 Знаки навигации	3 шт. 53.425515, 49.920798
5.7 Туристские стоянки	Отсутствуют
5.8 Парковочные места и автомобильные стоянки для	Парковка для автобусов и автомобилей

целей посещения маршрута	53.425515, 49.920798 Количество мест – 2 автобуса/10 легковых автомобилей. Месторасположение: у визит-центра «Каменная чаша» в с. Солнечная Поляна.	
5.9 Мусорные урны, контейнеры для твердых бытовых отходов	3 шт. (у визит-центра и на парковке) 53.426762, 49.921728; 53.425515, 49.920798	
5.10 Туалеты	53.425328. 49.921110 (на парковке)	
5.11 Иные объекты инфраструктуры на маршруте	Обустроенный источник 53.409475, 49.922375 Арт-объект «Арка-врата» 53.425260, 49.922024 Арт-объект «Аллея зеркальных пней» 53.424123, 49.922110 Арт-объект «Фотозона (косуля, скарабей, сова)» 53.423162, 49.922282 Арт-объект «Жукарий» 53.421598, 49.922269 ...	
6. Меры по обеспечению безопасности		
6.1 Потенциально опасные участки, препятствия, явления на маршруте с GPS-координатами	Отсутствуют	
6.2 Аварийные выходы с маршрута с GPS-координатами и указанием ближайшего населённого пункта от аварийного выхода	Отсутствуют	
7.	Краткая географическая и климатическая характеристика района маршрута	
	Маршрут расположен в Самарской области на территории полуострова Самарская Лука. Климат умеренно-континентальный с жарким летом и морозной зимой.	
8.	Возможные опасные погодные (стихийные) явления и рекомендуемые действия туриста/экскурсанта при их возникновении	
	Отсутствуют	

Карта-схема экологической тропы «Храм природы»

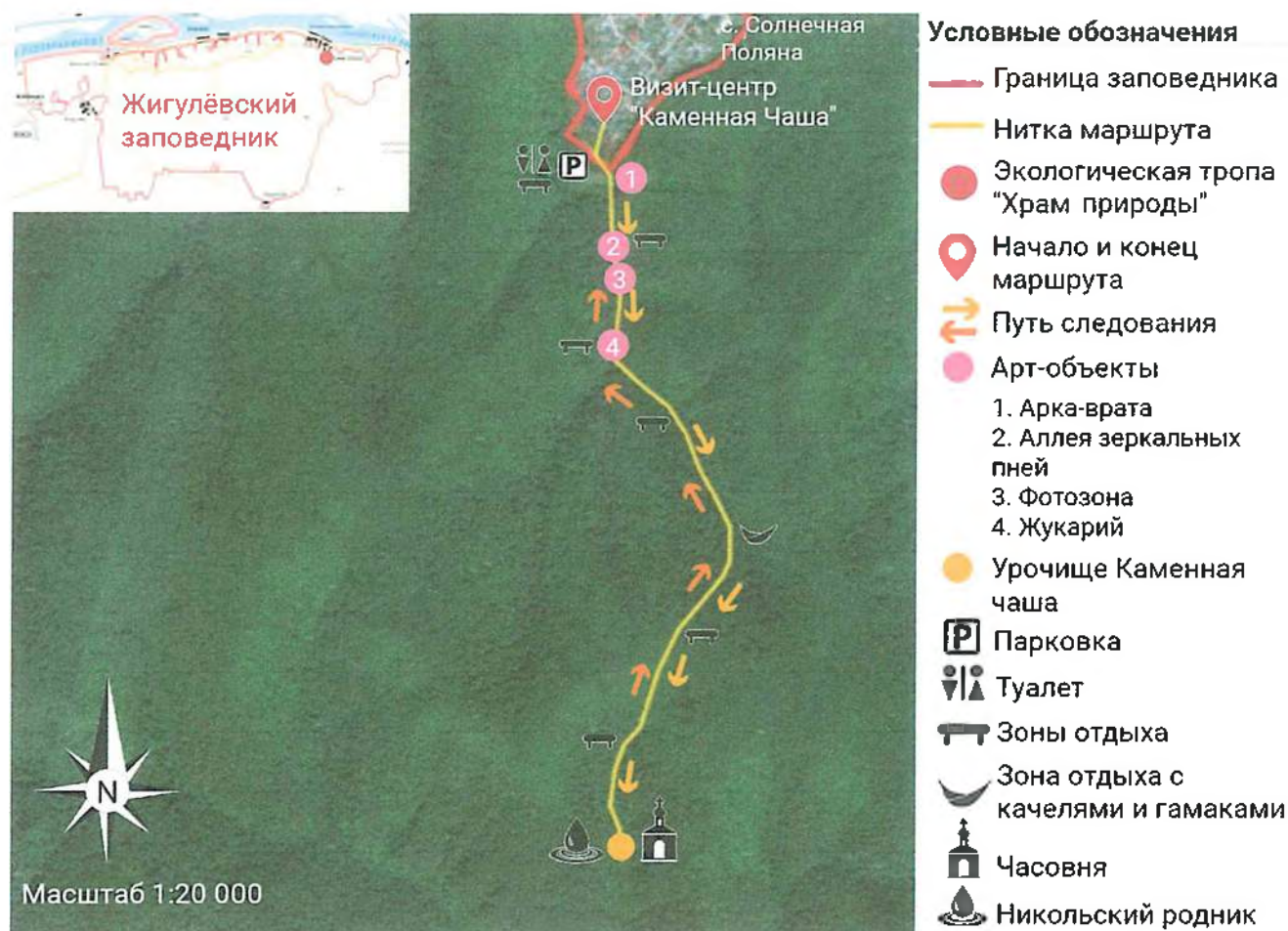



Фото объектов показа и инфраструктуры на экологической тропе «Храм природы»



1. Визит-центр «Каменная чаша». Автор фото: Шидлёнок О.В.



2. Арт-объект «Арка-врата». Автор фото: Шидлёнок О.В.



3. Арт-объект «Аллея зеркальных пней». Автор фото: Шидлёнок О.В.



4. Арт-объект «Жукарий». Автор фото: Терёхина Л.Д.




5. Фотозона – «Скарабей». Автор фото: Шидлёнок О.В.



6. Фотозона – «Косуля». Автор фото: Шидлёнок О.В.



7. Урны для сортировки мусора. Автор фото: Шидлёнок О.В.



8. Зона отдыха с качелями и гамаками. Автор фото: Шидлёнок О.В.



9. Аншлаг «Любовь к Родине». Автор фото: Шидлёнок О.В.



10. Обустроенный источник. Автор фото: Шидлёнок О.В.



11. Белокаменная часовня. Автор фото: Егорова В.Н.